

## Fiche parcours vélo B10 :

Pont de Bezons => La Défense en suivant le tramway => escalators, ascenseur

Distance	: 3.6 km
Durée	: 20 minutes
Niveau	: moyen, aménagements quasi continus.
Points durs	: sortie du pont de Bezons (à l'aller). Derniers 100m avant escalator.
Lien Open Runner	: <a href="https://www.openrunner.com/r/9158165">https://www.openrunner.com/r/9158165</a>



### Aller :

- Pont de Bezons
- Bd Charles de Gaulle, Bd de la Mission Marchand, Av de la Division Leclerc
- Escalators/ascenseur
- Esplanade de la Défense, place Carpeaux (le Pouce)

### Retour :

- Même trajet

\_Ce parcours qui suit le tracé du tramway est quasiment direct, aussi bien à l'aller qu'au retour.

\_Les aménagements cyclables sont quasi continus.

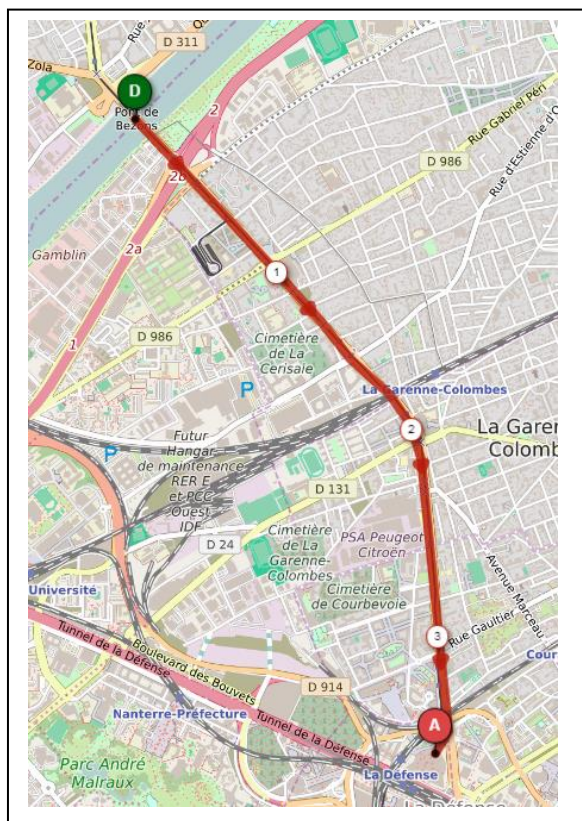
\_Pour accéder au parvis, il faut prendre l'escalator étroit (quand il fonctionne...) ou l'escalier, sur la droite av. de la Division Leclerc, après être passé sous le pont.

\_Ensuite, l'escalator débouche au secteur Nord-Est de la Défense, à 100m de la place Carpeaux (statue du Pouce).


### Attention Dangers :

\_la sortie du pont de Bezons est étroite et pentue.

\_100m avant l'arrivée, il faut traverser, continuer sous le pont à côté du stationnement 2 roues et à retraverser pour accéder à l'escalator et ascenseur.



### Arrivée place Carpeaux secteur Nord-Ouest



Photos au verso






**pont de Bezons**




**sortie du pont de Bezons**



**traversée carrefour avant pont A86**



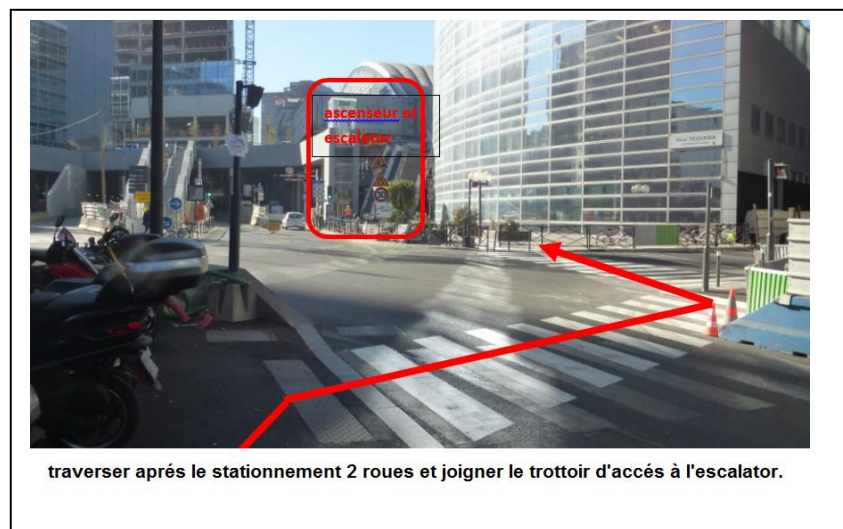
**le long du tram**



**le long du tram**



**Avant le pont SNCF, pour éviter les travaux, traverser, passer sous le pont à côté des stationnements 2 roues.**



**traverser après le stationnement 2 roues et joindre le trottoir d'accès à l'escalator.**

