

Fiche parcours vélo A2 :

Pont de Bezons => La Défense en suivant le tramway => av. Léonard de Vinci=> accès en pente douce à l'université de Vinci=> esplanade de la Défense



Distance : 4.0 km
Durée : 20 minutes
Niveau : facile, sans escaliers ni ascenseurs. Parcours conseillé.
Points durs : sortie du pont de Bezons (à l'aller).
Lien OpenRunner : <https://www.openrunner.com/r/9194064>

Aller :

- Pont de Bezons
- Bd Charles de Gaulle, Bd de la Mission Marchand.
- Rue Berthelot, Av. Léonard de Vinci
- Pente douce jusqu'à l'Université Léonard de Vinci, Passerelle du faubourg de l'Arche
- Esplanade de la Défense, place Carpeaux (le Pouce)

Retour :

- Même trajet

_Ce parcours avec aménagements cyclables suit le tracé du tramway est quasiment direct jusqu'à la rue Berthelot.

_Prendre à gauche, la rue Berthelot, puis l'avenue. Léonard de Vinci. Privilégier la contre allée et le trottoir larges à gauche dans le sens montant.

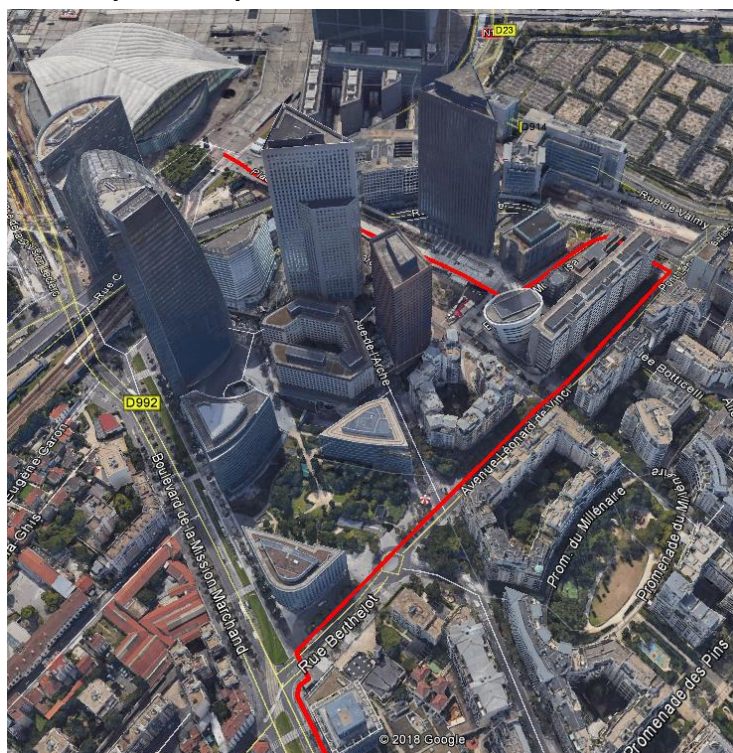
_Prendre avant le pont, à gauche, l'allée large et montante. Elle tourne à gauche avant d'arriver devant l'Université L. de Vinci.

_De l'Université L. de Vinci, prendre tout droit l'allée de l'Arche et la passerelle du faubourg de l'Arche qui débouche place Carpeaux (statue du Pouce), secteur Nord-Est de la Défense.

- **Attention** à la sortie du pont de Bezons, étroite, pentue. **Danger.**



Arrivée place Carpeaux secteur Nord-Ouest



Photos au verso







pont de Bezons



sortie du pont de Bezons



traversée carrefour avant pont A86




Tourner à gauche rue Berthelot



contre allée av. Léonard de Vinci



avant le pont tourner à gauche



arrivée à l'université L. de Vinci



passerelle du faubourg de l'arche

Université dans l'axe